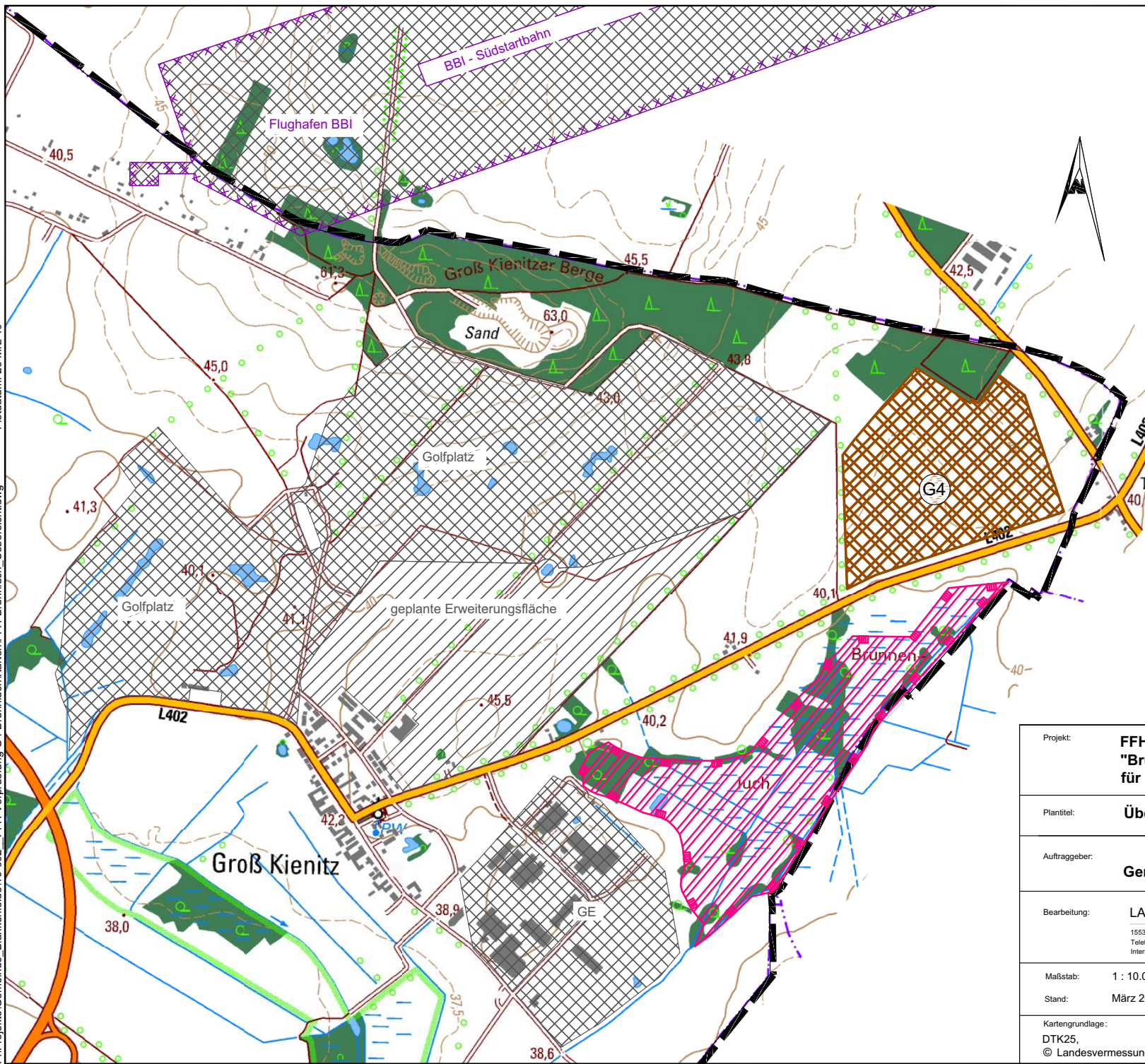








Plattdatum: 25-Mrz-10

P:\Projekte\Gemeinde\_Blanckenfelde\10-002\_FFH-Vorpruefung-G4-Brunnluch\Karten\FFH-Brunnluch\_Uebersicht.dwg



### Zeichenerklärung

-  FFH-Gebiet "Brunnluch" (DE 3646-303)
-  Geplante gewerbliche Baufläche G4 gemäß FNP-Entwurf (Stand Mai 2009)
- Andere Projekte
  -  • BBI
  -  • Golfplatz einschl. Erweiterung
  -  • GE "Weidendamm"
-  Grenze Gemeindegebiet

Projekt: **FFH-Vorprüfung für das FFH-Gebiet "Brunnluch" (DE 3646-303) für die gewerbliche Baufläche G4**

Plantitel: **Übersichtskarte**

Auftraggeber: **Gemeinde Blankenfelde - Mahlow**

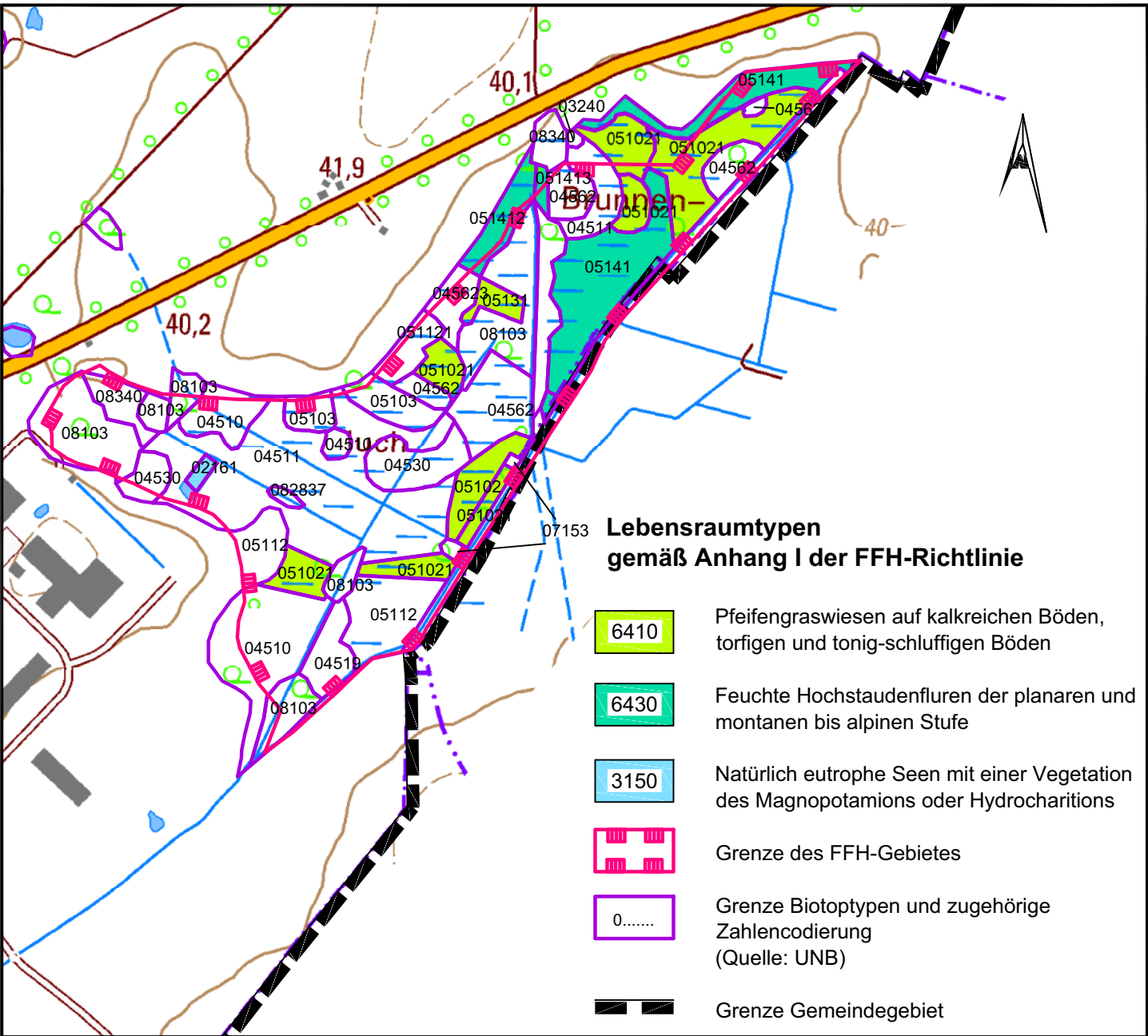
Bearbeitung: **LANDPLAN GmbH**  
15537 Erkner, Am Wasserwerk 11  
Telefon (03362) 5844-0 Fax (03362) 75043  
Internet: <http://www.landplan.de>




Maßstab: 1 : 10.000  
Stand: März 2010

	Datum	Zeichen
bearb.	16.03.2010	U. Vogel
gez.	16.03.2010	Sabine Ely
geprüft		

Kartengrundlage:  
DTK25,  
© Landesvermessung und Geobasisinformation Brandenburg, 2009



- Lebensraumtypen gemäß Anhang I der FFH-Richtlinie**
- 6410** Pfeifengraswiesen auf kalkreichen Böden, torfigen und tonig-schluffigen Böden
  - 6430** Feuchte Hochstaudenfluren der planaren und montanen bis alpinen Stufe
  - 3150** Natürlich eutrophe Seen mit einer Vegetation des Magnopotamions oder Hydrocharitons
  - Grenze des FFH-Gebietes
  - Grenze Biotoptypen und zugehörige Zahlencodierung (Quelle: UNB)
  - Grenze Gemeindegebiet

Projekt:	<b>FFH-Vorprüfung für das FFH-Gebiet "Brunnluch" (DE 3646-303)</b>		
Plantitel:	<b>Lebensraumtypen gemäß Anhang I der FFH-Richtlinie im FFH-Gebiet "Brunnluch"</b>		
Auftraggeber:	<b>Gemeinde Blankenfelde - Mahlow</b>		
Bearbeitung:	LANDPLAN GmbH		
	15537 Erkner, Am Wasserwerk 11 Telefon (03362) 5844-0 Fax (03362) 75043 Internet: <a href="http://www.landplan.de">http://www.landplan.de</a>		
Maßstab:	1 : 5.000	Datum	Zeichen
Stand:	März 2010	bearb.	16.03.2010 U. Vogel
		gez.	16.03.2010 Sabine Ely
		geprüft	
Kartengrundlage:	DTK25, © Landesvermessung und Geobasisinformation Brandenburg, 2009		