

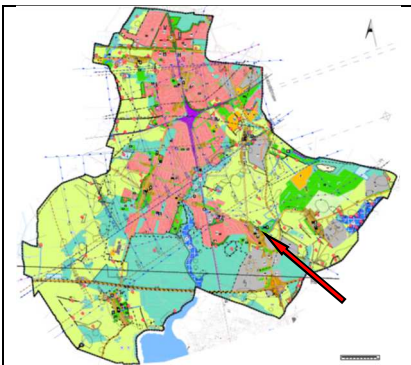
Flächennutzungsplan der Gemeinde Blankenfelde-Mahlow
 Anpassung des wirksamen FNP im Wege der Berichtigung
 gemäß § 13 b i.V.m. 13 a Abs. 2 Nr. 2 Baugesetzbuch
 (Stand März 2023)



Änderung: 1. Berichtigung des FNP zum vorhabenbezogenen
 Bebauungsplan DA23 „Gutshof Dahlewitz“, Ortsteil Dahlewitz

Berichtigung – Blatt 1

Ziel der Planänderung: Darstellung einer Fläche für Wohnen gem. § 5 Abs. 2 Nr. 1 BauGB i.V.m. Nr. 1
 der Anlage zur PlanZV



Lage der Änderung im
 Gemeindegebiet

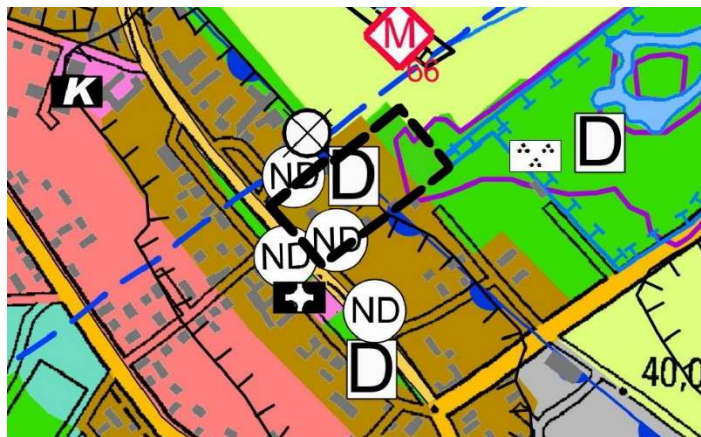


Übersichtskarte zur Örtlichkeit



Luftbild 2021

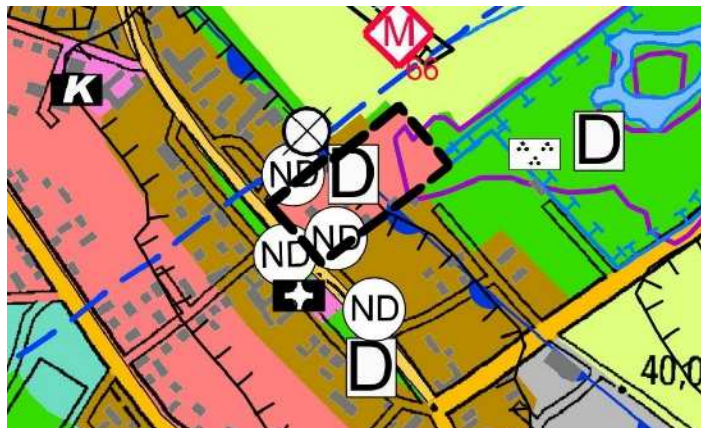
Darstellung im wirksamen FNP





Planzeichenerklärung

-  Berichtigungsbereich
-  Gemischte Bauflächen
-  Grünflächen

Darstellung der 1. Berichtigung des FNP



-  Berichtigungsbereich
-  Wohnbauflächen